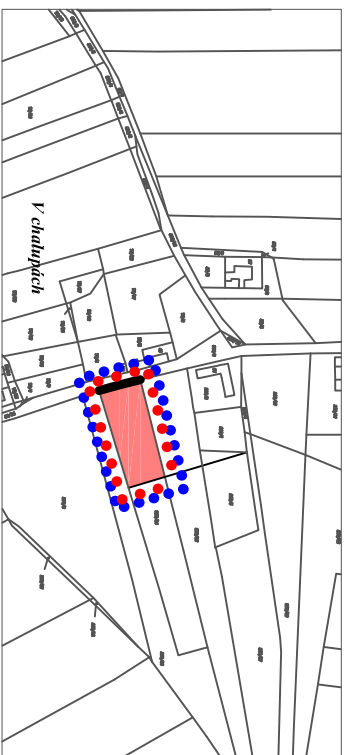
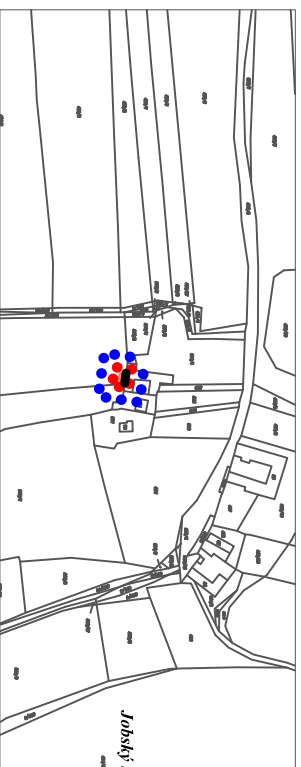


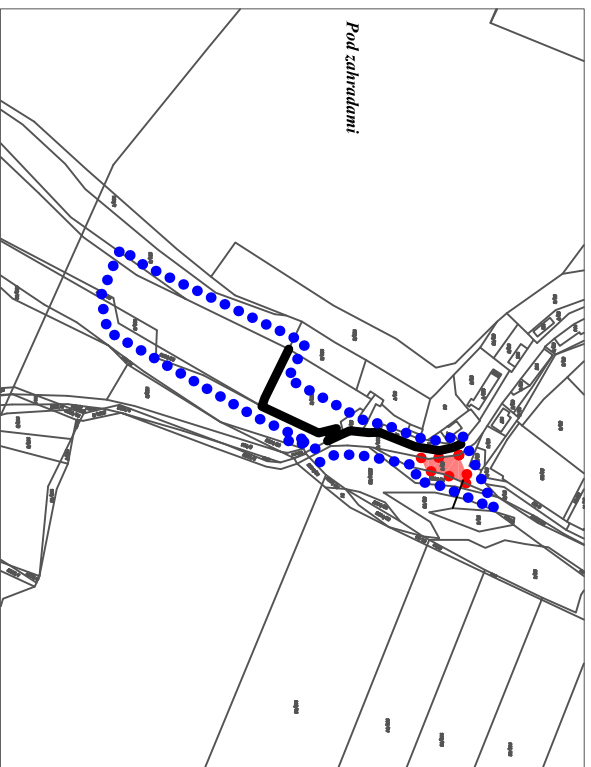
LOKALITA A



LOKALITA B


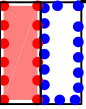

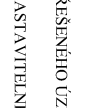


LOKALITA C




LEGENDA :

HRANICE, ZNAČENÍ

-  PLOCHY STABILIZOVANÉ NÁVRH
-  HRANICE ZASTAVĚNÉHO ÚZEMÍ
-  HRANICE ŘEŠENÉHO ÚZEMÍ
-  HRANICE ZASTAVITELNÉ PLOCHY

Zakázka	ZÁZNAM O ÚČINNOSTI	Razítka
Obsah	ZASTUPITELSTVO OBCE KOMAŘICE	
Měřítko		
Datum vyhotovení		
Opřávněná úřední osoba pořizovatele:	Ing. Luboš Laetna vedoucí odboru územního plánování Magistrátu města České Budějovice	
Správní orgán, který Změnu č.1 ÚP vydal		
Datum nabytí účinnosti		

ZMĚNA č. 1		Razítko zpracovatele	
ÚZEMNÍHO PLÁNU KOMAŘICE			
VÝKRES ZÁKLADNÍHO ČLENĚNÍ ÚZEMÍ			
Měřítko	1 : 5 000		
Datum vyhotovení	ŘÍJEN 2016		
architektonický atelier	Hlavní projektant	Ing. arch. Václav Štěpán	Podpis
	Zodpovědný projektant	Ing. arch. Václav Štěpán	
	Kreslí	Ing. Simona Tápašová	
	ICO / DIČ	10276661 / CZ 430908117	
Telefon	387718439, 387718450		Číslo výkresu
			N1
Zakova 612 371 22 Č. Budějovice			Číslo paré